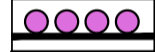

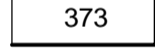




**ПЛАН ДЕТАЉНЕ РЕГУЛАЦИЈЕ  
"СОЛАР ЈУГБОГДАНОВАЦ"  
У ЈУГБОГДАНОВЦУ,  
ОПШТИНА МЕРОШИНА**

ГРАНИЦА ПЛАНА ДЕТАЉНЕ РЕГУЛАЦИЈЕ

**ЛЕГЕНДА:**

-  ГРАНИЦА ПЛАНА
-  **1** **12** ПРЕЛОМНЕ ТАЧКЕ ГРАНИЦЕ ПЛАНА
-  БРОЈ КАТАСТАРСКЕ ПАРЦЕЛЕ
-  КАТАСТАРСКО - ТОПОГРАФСКИ ПЛАН
-  ОРТО-ФОТО

**АНАЛИТИЧКО ГЕОДЕТСКЕ  
КООРДИНАТЕ**

ОЗНАКЕ	КООРДИНАТЕ	
	X	Y
1	7554097.34	4791498.83
2	7554126.31	4791478.39
3	7554211.08	4791607.38
4	7554251.73	4791564.61
5	7554339.43	4791628.48
6	7554377.26	4791447.93
7	7554345.97	4791423.17
8	7554324.51	4791443.59
9	7554258.54	4791360.76
10	7554162.29	4791451.71
11	7554140.96	4791426.87
12	7554081.41	4791464.74

<b>VN GROUP</b> ПРЕДУЋЕ ЗА ПРОЈЕКТОВАЊЕ, ИНЖЕЊЕРИНГ И КОНСАЛТИНГ "ВЕЕЛЕН ГРОУП" ДОО ВРАЊЕ ул. Буле Сапаја 39, Врање		ПРОЈЕКАТ:	ПЛАН ДЕТАЉНЕ РЕГУЛАЦИЈЕ "СОЛАР ЈУГБОГДАНОВАЦ" У ЈУГБОГДАНОВЦУ, ОПШТИНА МЕРОШИНА		
одговорни урбаниста: Ненад Стојковић, д-р		САДРЖАЈ ЦРТЕЖА:	ГРАНИЦА ПЛАНА ДЕТАЉНЕ РЕГУЛАЦИЈЕ		
		ИНВЕСТИТОР:	JUGO SOLARNA ENERGIJA DOO MEROŠINA		
		ЛОКАЦИЈА:	КО Југ Богдановац, Општина Меровина		
датум:	знак:	бр. тех. дн:	размера:	карта број:	
11.2023.	У	92/23	R=1:1000	1	